

Länsstyrelsens i Västernorrlands län
kungörelsedelgivning av beslut om ändring i lokala
ordningsföreskrifter för Sundsvalls kommun;

utfärdad den 30 november 2011 (dnr 213-6779-11).

Kommunfullmäktige i Sundsvalls kommun har den 31 oktober 2011, § 262, beslutat att ändra 14 och 18 §§, inklusive nya bilagor, i gällande lokala ordningsföreskrifter för kommunen enligt följande.

14 §

Spritdrycker, vin och starköl får inte, annat än i samband med tillåten utskänkning därav, förtäras inom de områden som angetts i **bilaga 3, A-F**. De angivna områdena begränsas på följande sätt.

Centrala Sundsvall: Väg E 4 (jämte Finnkajen, Stora Hamnkajen, Hamnplan, Hamnträdgården och småbåtshamnen) – Kolvägen fram mot Centralstationen – Parkgatan – Bergsgatan – Sidsjöbäcken – Selångersån (jämte parkområde vid Västermalms skola) – Universitetsallén – området kring Folkets Park och Tonhallen – området vid kommunhuset och Tivoliparken upp till Tivolivägen.

Skönsbergs centrum: Väg E 4 – Skönsbergsvägen.

Kvissleby centrum: Väg E 4 – Ljungan.

Matfors centrum: Ljungan – Egnahemsvägen samt en linje som utgör förlängning av denna väg mot Rännövägen – Rännövägen och en linje som utgör förlängning av denna väg österut mot Ljungan.

Vi centrum på Alnö: Brovägen – Ekvägen – Prylvägen – Fyrvägen och en linje som utgör förlängning av denna väg söderut mot Relingsvägen – Relingsvägen och en linje från denna väg österut mot Råbbmogatan – Råbbmogatan – Färjevägen – Pråmvägen – Brovägen.

Stadsdelen Nacksta: Den yttre gränsen av Axvägen, Nackstavägen och Sallyhillsvägen – Sidsjöbäcken – Bergsgatan.

18 §
Hundar skall hållas kopplade inom de anläggningar som anges i bilaga 1 och inom de områden som upptagits i bilaga 3 A–F. Hundar skall även hållas kopplade vid vistelse på begravningsplatser.

Länstyrelsen

Utgivare
Barbro Nyberg, Länsstyrelsen Västernorrland

ALLMÄNNA LOKALA ORDNINGSFÖRESKRIFTER FÖR SUNDSVALLS KOMMUN

Meddelade genom beslut av kommunfullmäktige 1995-11-20 § 187 att gälla fr o m 1996-01-01. Länsstyrelsen har 1996-01-31 beslutat upphäva 10 §, 18 § andra stycket och 24 §. Reviderade av kommunfullmäktige 2006-04-24 § 656, 2007-11-26 § 250 samt 2011-10-31 § 262.

Föreskrifternas innehåll och tillämpningsområde

1 §

Grundläggande bestämmelser om allmän ordning och säkerhet på offentlig plats finns i 3 kap. ordningslagen (1993:1617).

Dessa lokala ordningsföreskrifter innehåller ytterligare bestämmelser om hur den allmänna ordningen i Sundsvalls kommun skall upprätthållas.

2 §

Föreskrifterna är tillämpliga på alla platser inom kommunen som är offentlig plats enligt 1 kap. 2 § första stycket ordningslagen om inte annat anges.

Allmän försäljningsplats är Stora torget. För detta område gäller också kommunens föreskrifter om torghandel.

3 §

Vid tillämpningen av 3 kap. ordningslagen och dessa föreskrifter skall, med stöd av 1 kap. 2 § andra stycket ordningslagen, följande områden jämföras med offentlig plats:

- Begravningsplatser,
- anläggningar för lek, motion och idrott samt anläggningar för camping och friluftsliv, upptagna under **bilaga 1**,
- badplatser, upptagna under **bilaga 2**.

Anläggningarna upptagna under bilaga 1 och 2 finns närmare angivna på karta, som förvaras hos Kultur & Fritid.

4 §

Innan polismyndigheten fattar beslut om tillstånd enligt 8 §, 12 § 1 st och 13 § bör kommunen ges tillfälle att yttra sig.

Lastning av varor m.m.

5 §

Vid lastning, forsling, lossning och annan hantering skall den som är ansvarig för åtgärden göra vad som behövs för att undvika att allmänheten utsätts för tillfälliga olägenheter genom damm, spill eller dålig lukt.

6 §

Avlastning och uppläggning av gods får inte ske så att brandposter, brandsläckningsutrustningar och utrymningsvägar blockeras eller att räddningstjänstens arbete hindras.

Avlastning och uppläggning av gods får inte heller ske så att fara för skada uppstår för person eller egendom eller så att trafiken på platsen onödigt hindras eller störs.

Schaktning och grävning

7 §

Den som är ansvarig för upptagande av grus, jord eller sand, tippning av fyllnadsmassor, schaktning, grävning eller annat liknande arbete skall se till att det sker på ett sådant sätt att allmänheten utsätts för minsta möjliga olägenhet.

Störande buller

8 §

Arbete som orsakar störande buller för personer som uppehåller sig på offentliga platser, såsom t.ex. stenkrossning, spontning, pålning och nitning, får inte ske utan polismyndighetens tillstånd.

Containrar

9 §

Ägaren eller nyttjanderättshavaren till en container, återvinningsbehållare eller annan dylik anläggning som skall ställas upp på en offentlig plats, är skyldig att tydligt märka containern etc. med ägarens eller nyttjanderättshavarens namn, adress och telefonnummer.

Adressnummerskyltar

10 §

Har upphävts (Länsstyrelsen 1996-01-31).

Markiser, flaggor och skyltar

11 §

Markiser, flaggor och skyltar får inte sättas upp så att de skjuter ut över en gångbana på lägre höjd än 2,40 meter eller över en körbana på lägre höjd än 4,70 meter.

Affischering

12 §

Affischer, annonser och liknande anslag får inte utan tillstånd av polismyndighet sättas upp på sådana husväggar, staket, stolpar eller liknande anordningar som vetter mot offentlig plats.

Tillstånd behövs inte för att sätta upp anslag på tavlor, pelare eller liknande anordningar som är avsedda för detta ändamål. Tillstånd krävs inte heller för näringsidkare att sätta upp annonser och andra tillkännagivanden som avser näringsidkarens rörelse på byggnad där rörelsen finns.

Högtalarutsändning

13 §

Information, reklam, propaganda eller andra budskap som riktar sig till personer på offentliga platser, får inte ske genom högtalare eller liknande utan tillstånd av polismyndigheten.

Förtäring av alkohol

14 §

Spritdrycker, vin och starköl får inte, annat än i samband med tillåten utskänkning därav, förtäras inom de områden som angetts i **bilaga 3, A-F**. De angivna områdena begränsas på följande sätt.

Centrala Sundsvall: Väg E 4 (jämte Finnkajen, Stora Hamnkajen, Hamnplan, Hamnträdgården och småbåtshamnen) – Kolvägen fram mot Centralstationen – Parkgatan – Bergsgatan – Sidsjöbacken – Selångersån (jämte parkområde vid Västermalms skola) – Universitetsallén –

området kring Folkets Park och Tonhallen – området vid kommunhuset och Tivoliparken upp till Tivolivägen.

Skönsbergs centrum: Väg E 4 – Skönsbergsvägen.

Kvissleby centrum: Väg E 4 – Ljungan.

Matfors centrum: Ljungan – Egnahemsvägen samt en linje som utgör förlängning av denna väg mot Rännövägen – Rännövägen och en linje som utgör förlängning av denna väg österut mot Ljungan.

Vi centrum på Alnö: Brovägen – Ekvägen – Prylvägen – Fyrvägen och en linje som utgör förlängning av denna väg söderut mot Relingsvägen – Relingsvägen och en linje från denna väg österut mot Räbbmogatan – Räbbmogatan – Färjevägen – Pråmvägen – Brovägen.

Stadsdelen Nacksta: Den yttre gränsen av Axvägen, Nackstavägen och Sallyhillsvägen – Sidsjöbäcken – Bergsgatan.

Camping

15 §

Camping inom område som utgör eller jämställs med offentlig plats får endast ske på för ändamålet särskilt anvisade platser samt under de tider som särskilt föreskrivits. På campingplatserna gäller av Sveriges Campingvärdars Riksförbund (SCR) utfärdade ordningsföreskrifter.

Hundar

16 §

Hundens ägare eller vårdare är skyldig att följa bestämmelserna i 17–20 §§. Det som sägs i dessa paragrafer gäller inte för ledarhund för synskadad person, servicehund för handikappad eller för tjänstehund hos polis och tull.

17 §

Hundar får inte vistas på badplatser som anges i bilaga 2.

18 §

Hundar skall hållas kopplade inom de anläggningar som anges i bilaga 1 och inom de områden som upptagits i bilaga 3 A–F. Hundar skall även hållas kopplade vid vistelse på begravningsplatser.

19 §

När en hund inte hålls kopplad skall den ha halsband på sig med ägarens namn, adress och telefonnummer eller vara id-märkt med synlig tatuering.

20 §

Föreningar efter hundar skall plockas upp från gångbanor eller annat för gångtrafiken upplåtet område samt från gräsmattor inom parkmark.

Katter

21 §

Kattens ägare eller vårdare är skyldig att följa bestämmelserna i 22–24 §§.

22 §

Katt skall hållas under sådan tillsyn att den inte förorenar eller vållar skada inom offentlig plats.

23 §

När en katt vistas utomhus skall katten, såvida den inte är kopplad, antingen ha halsband på sig med ägarens namn, adress och telefonnummer eller vara id-märkt med en synlig tatuering.

24 §

Har upphävts (Länsstyrelsen 1996-01-31).

Ridning och cykelåkning

25 §

Ridning och cykelåkning får inte ske i sådana motionsspår som är eller jämföras med offentlig plats.

Avgift för att använda offentlig plats

26 §

För användning av offentlig plats, och område som kommunen jämföras med sådan plats och som står under kommunal förvaltning, har kommunen rätt att ta ut en avgift enligt de grunder som har beslutats av kommunfullmäktige.

Överträdelse av lokal ordningsföreskrift

27 §

Den som uppsåtligt eller av oaktsamhet bryter mot någon av 5–11 §§, 12 § första stycket, 13–15 §§, 17–20 §§, eller 22–25 §§ kan dömas till penningböter enligt 3 kap 22 § andra stycket ordningslagen.

I ordningslagen finns också bestämmelser om förelägganden och förverkanden.

BILAGA 1

Anläggningar för lek, motion och idrott samt för camping och friluftsliv

Motionsanläggningar (elljusspår)

1. Räbbmospåret, Alnö
2. Hovbergsspåret, Alnö
3. Skönsbergsspåret
4. Bosvedjespåret
5. Hulispåret
6. Ryggkurvan
7. Skönviksspåret (ingår även i område upptaget under nedanstående friluftsområden)
8. Nackstaspåret
9. Tövaspåret
10. Sidsjöspåret
11. Sidsjön runt
12. Sidsjön–LV5–Kuben–NTO–Södra berget
13. Bredsandsspåret
14. Södra Bergetspåret (ingår även i område upptaget under nedanstående friluftsområden)
15. Fiskdammen, Njurunda
16. Njurundaspåret
17. Matforsspåret
18. Nedansjöspåret
19. Sörforsspåret
20. Stödespåret
21. Holmspåret
22. Indalspåret
23. Lidenspåret
24. Kovlandspåret

Anläggningar för camping och friluftsliv

Campingplatser

1. Sandnäsets camping (västra delen av Holmsjön)
2. Stöde camping
3. Allsta fiskecamp
4. Fläsians camping
5. Bergafjärdens camping
6. Skälsjöns camping (södra änden av Skälsjön)
7. Öhns camping, Matfors
8. Kävstabrons camping
9. Granli camping

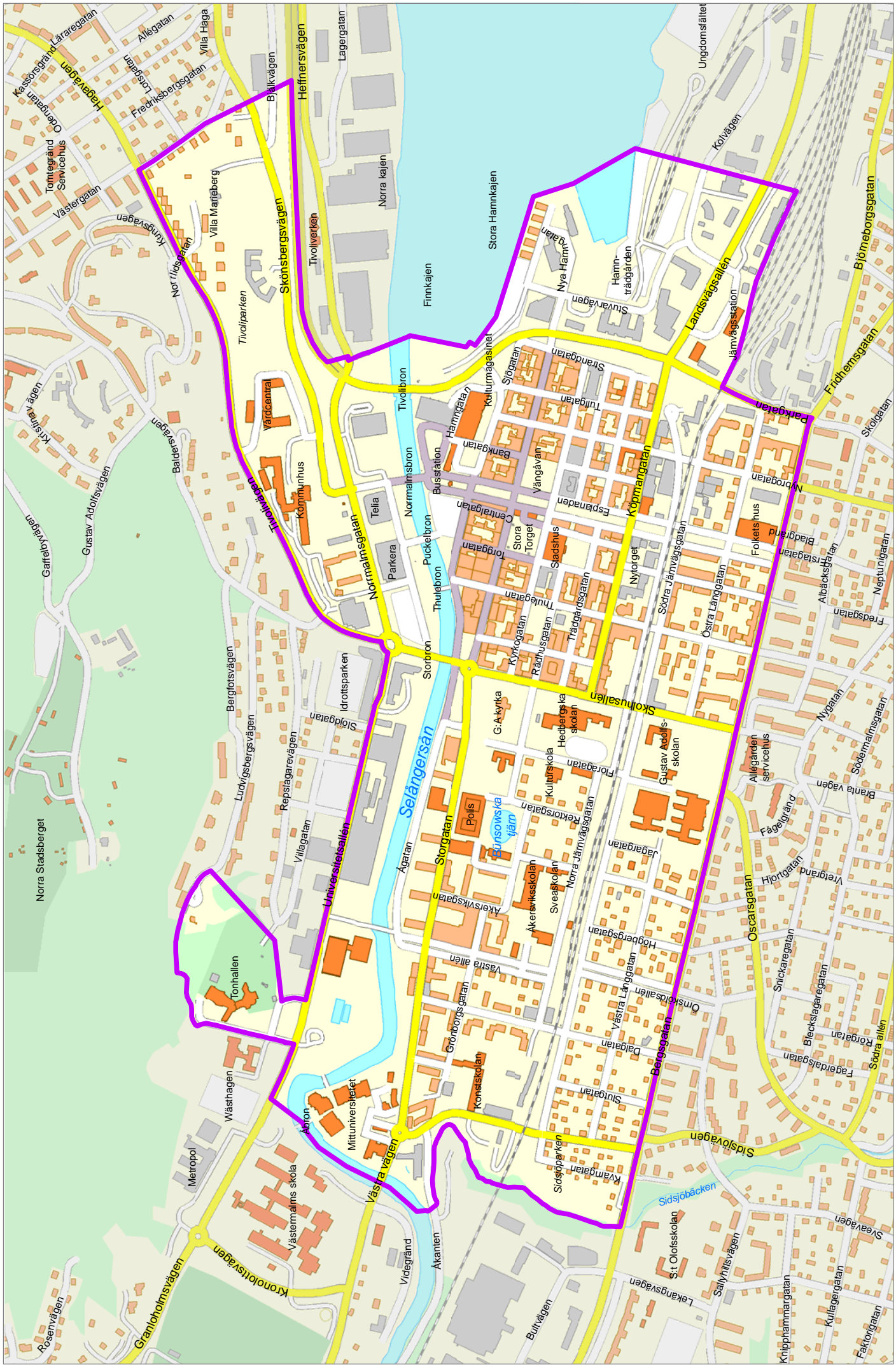
Friluftsområden

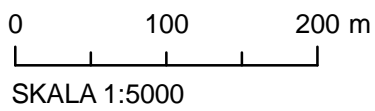
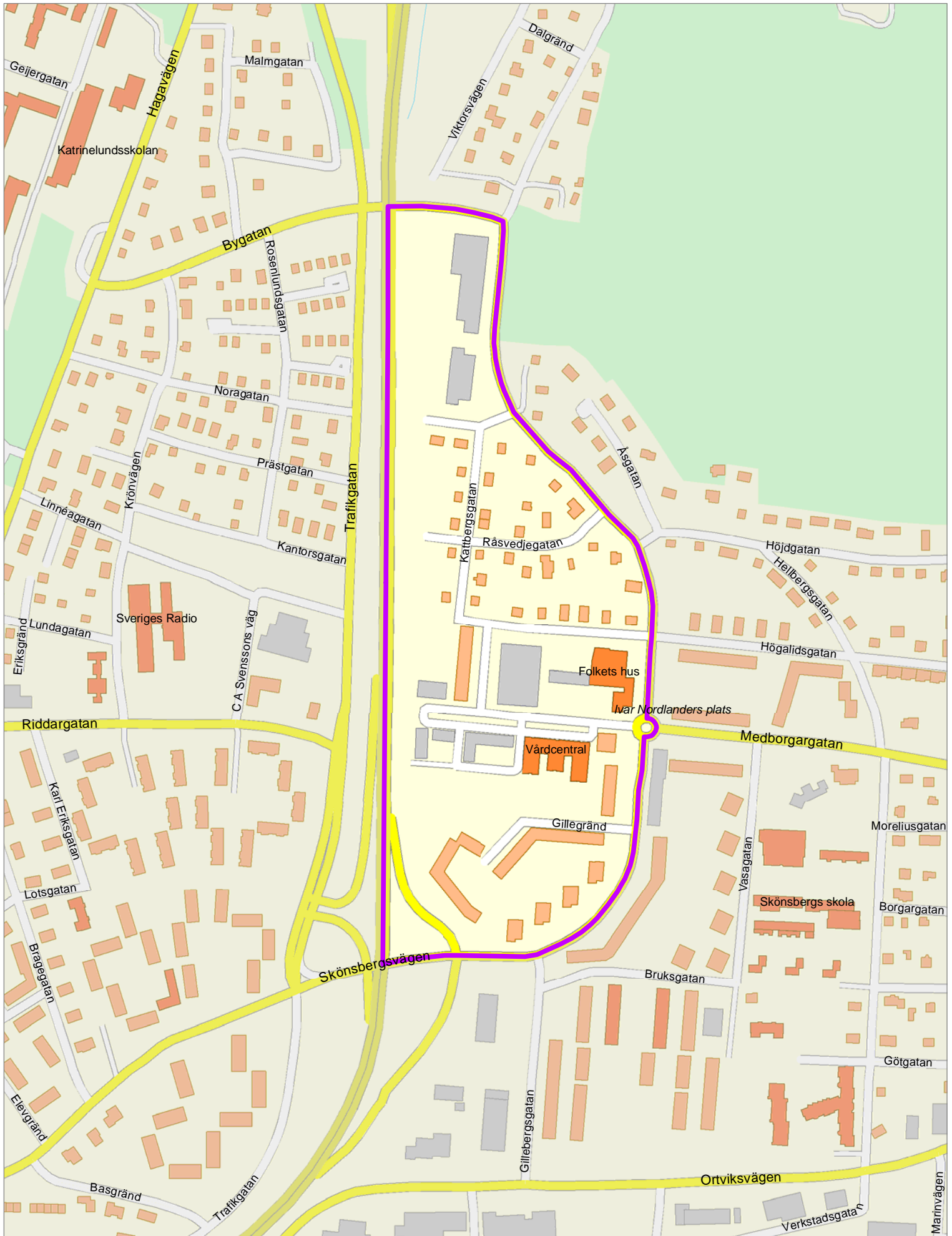
1. Friluftscentrum Södra berget (se separat karta, bilaga A)
2. Skönvik
3. Bergsåkers f.d. camping

BILAGA 2**Badplatser**

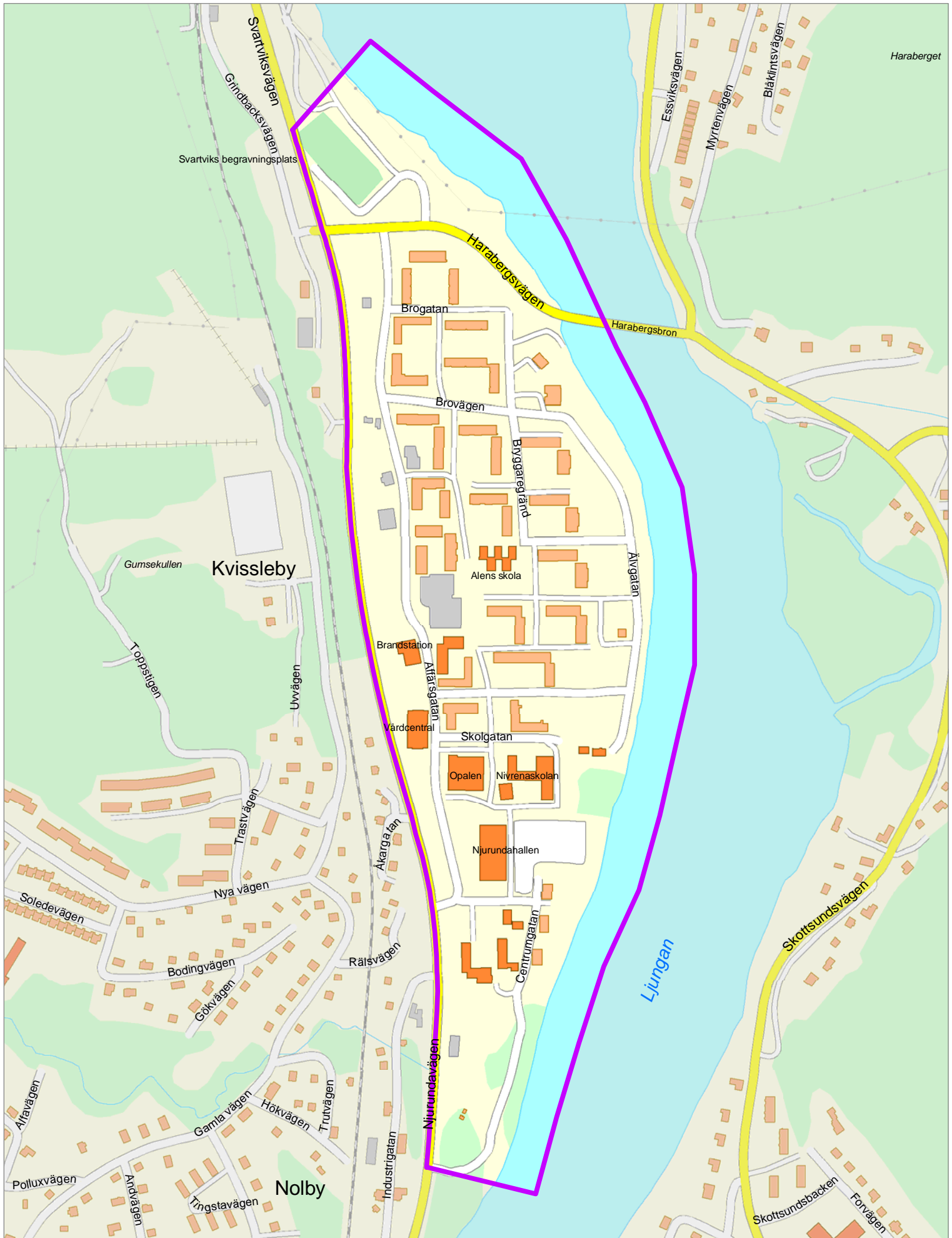
1. Fläsian (vikarna och sandstränderna)
2. Sidsjön (hela sjön inklusive stränder innanför elljusspåret)
3. Tranviken (vikarna och sandstränderna)
4. Bänkåsviken (viken och sandstranden)
5. Hartungviken ” ” ”
6. Segersjön ” ” ”
7. Västra Lövsjön (viken och stranden)
8. Norrhassel ” ” ”
9. Luckstabadet ” ” ”
10. Pallviken ” ” ”
11. Östtjärn ” ” ”
12. Rännöbadet (viken och sandstranden)
13. Öhn (viken och stranden)
14. Vången ” ” ”
15. Ede (bryggorna, gångvägarna och stranden)
16. Vigge (viken och stranden)
17. Bjässjön ” ” ”
18. Brudsjön ” ” ”
19. Västbyn ” ” ”
20. Sandnäset ” ” ”
21. Dyket ” ” ”
22. Bergafjärden ” ” ”
23. Hornsjön ” ” ”
24. Kävstabron ” ” ”
25. Släda ” ” ”
26. Räveln ” ” ”

Bilaga 3 A
Centrala Sundsvall






Bilaga 3 C
Kvissleby centrum

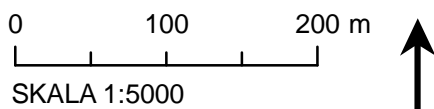
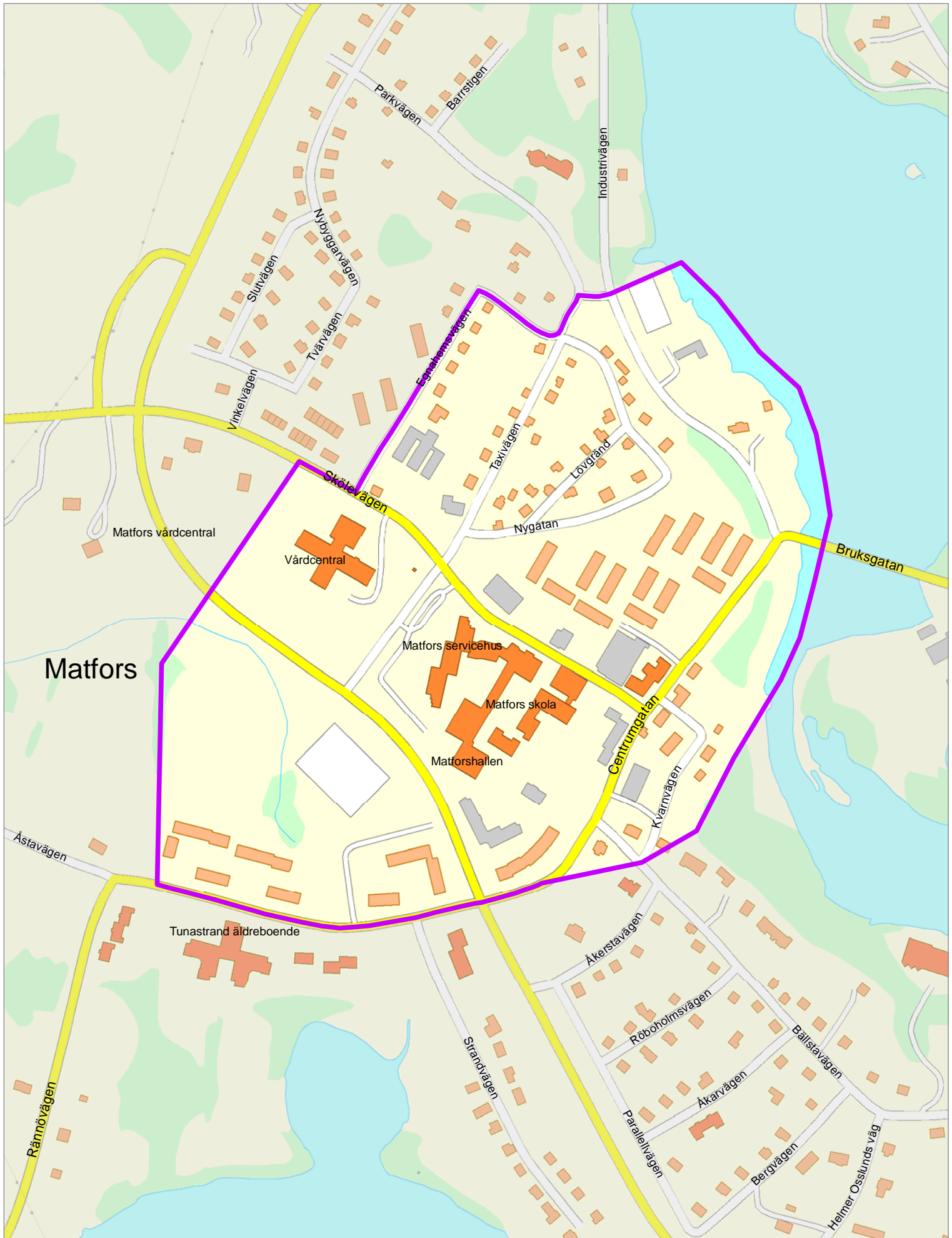


0 100 200 m



SKALA 1:6000





Bilaga E
Vi centrum på Alnö

